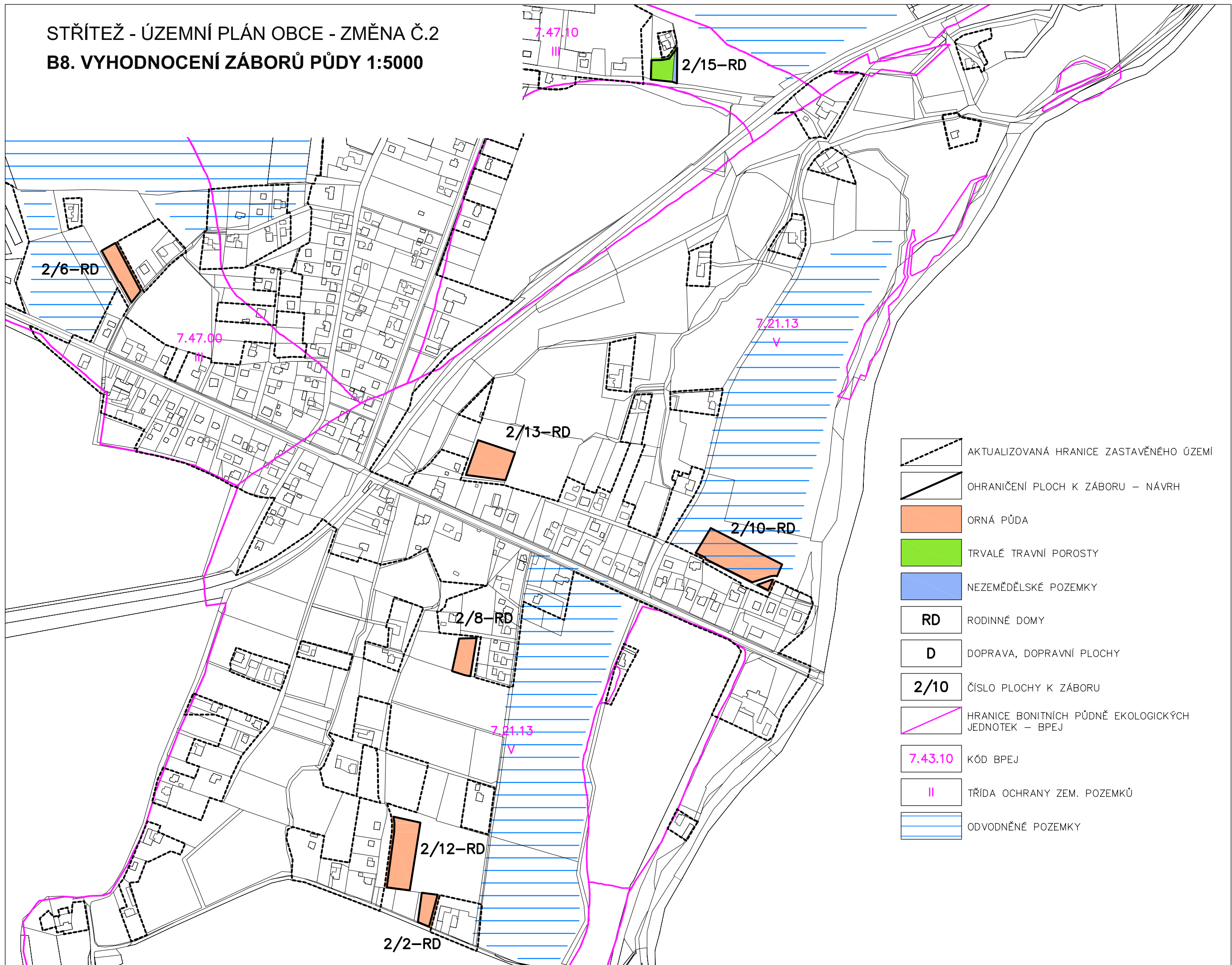







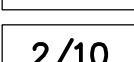


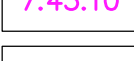



STŘÍTEŽ - ÚZEMNÍ PLÁN OBCE - ZMĚNA Č.2
 B8. VYHODNOCENÍ ZÁBORŮ PŮDY 1:5000



-  AKTUALIZOVANÁ HRANICE ZASTAVĚNÉHO ÚZEMÍ
-  OHRANIČENÍ PLOCH K ZÁBORU - NÁVRH
-  ORNÁ PŮDA
-  TRVALÉ TRAVNÍ POROSTY
-  NEZEMĚĎSKÉ POZEMKY
-  RD RODINNÉ DOMY
-  D DOPRAVA, DOPRAVNÍ PLOCHY
-  2/10 ČÍSLO PLOCHY K ZÁBORU
-  HRANICE BONITNÍCH PŮDNĚ EKOLOGICKÝCH JEDNOTEK - BPEJ
-  7.43.10 KÓD BPEJ
-  II TŘÍDA OCHRANY ZEM. POZEMKŮ
-  ODVODNĚNÉ POZEMKY